

Waldstrassenplan Gerzensee





Waldabteilung Voralpen, WSP 25018


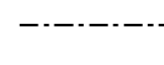


Planbezeichnung	Datum
Entwurf	
Anhörungsbeispiel	10.02.2015
Anhörungsbeispiel	09.12.2016
Auflagebeispiel	09.10.2019
Genehmigungsbeispiel	

Genehmigt durch das Amt für Wald des Kantons Bern
Waldabteilung Voralpen
Münsingen,



Gerold Knauer, Abteilungsleiter

Legende

-  Fahrverbot für Motorfahrzeuge
-  Waldstrasse - Für Berechtigte gestattet
-  Waldstrasse - Für Berechtigte und Zubringer zu Liegenschaften Ried 2 und 4 gestattet
-  Waldstrasse - Für Berechtigte und Zubringer zur Liegenschaft Kohlhüttenweg 6 gestattet

-  Waldstrassenplan-Perimeter
-  Gemeindegrenzen
-  Ordentliche Waldstrasse
-  Waldstrasse mit zusätzlicher Öffnung

Übriges Strassennetz (Hinweis)

-  Öffentl. Durchgangsstrasse
-  Strasse mit besonderer Regelung

Massstab 1:10'000

0 500 1000 Meter
09.10.2019 / MRo / Quelle: UP5 © Amt für Geoinformation des Kantons Bern

